

**UCHWAŁA NR XXV/182/20  
RADY MIASTA SEJNY**

z dnia 21 grudnia 2020 r.

**w sprawie wyznaczenia obszaru i granicy aglomeracji Miasto Sejny**

Na podstawie art. 87 ust. 1 i 4 ustawy z dnia 20 lipca 2017 r. *Prawo wodne* (tj. Dz.U. z 2020 r. poz. 310 z późn. zm.) oraz art. 18 ust. 2 pkt 15 *ustawy z dnia 8 marca 1990 r. o samorządzie gminnym* (tj. Dz. U. z 2020, poz. 713) po uzgodnieniu z Państwowym Gospodarstwem Wodnym Wody Polskie Dyrektorem Zarządu Zlewni w Augustowie oraz Regionalnym Dyrektorem Ochrony Środowiska w Białymstoku, Rada Miasta Sejny uchwała co następuje:

§ 1. Wyznacza się aglomerację Miasto Sejny położoną w województwie podlaskim, w powiecie sejneńskim o równoważnej liczbie mieszkańców (RLM) 5268 z oczyszczalnią ścieków zlokalizowaną na działce ewidencyjnej nr 307, w miejscowości Marynowo, gminie Sejny, powiat sejneński (współrzędne geograficzne oczyszczalni E: 23° 21' 2,8"; N: 54° 5' 29,0"), której obszar obejmuje miasto Sejny.

§ 2. Opis aglomeracji Miasto Sejny stanowi załącznik nr 1 do uchwały.

§ 3. Obszar i granice aglomeracji wyznaczono na mapie w skali 1: 10 000, stanowiącej załącznik nr 2 do niniejszej uchwały.

§ 4. Traci moc Uchwała Nr XII/100/19 Rady Miasta Sejny z dnia 29 października 2019 r. w sprawie wyznaczenia aglomeracji Miasto Sejny oraz likwidacji dotychczasowej aglomeracji (Dz. Urz. Woj. Podlaskiego z dnia 6 listopada 2019 r. poz. 5195).

§ 5. Wykonanie uchwały powierza się Burmistrzowi Miasta Sejny.

§ 6. Uchwała wchodzi w życie po upływie 14 dni od dnia ogłoszenia w Dzienniku Urzędowym Województwa Podlaskiego.

Przewodnicząca Rady Miasta  
Sejny

  
**Jolanta Beata Bagińska**

## Część opisowa

### 1. Podstawowe informacje na temat aglomeracji

- |                                                                                                                                                                                                          |
|----------------------------------------------------------------------------------------------------------------------------------------------------------------------------------------------------------|
| 1. Nazwa aglomeracji: <b>Miasto Sejny</b>                                                                                                                                                                |
| 2. Wielkość RLM aglomeracji zgodnie z uchwałą nr XII/100/19 Rady Miasta Sejny z dnia 29 października 2019 r.: <b>5260</b>                                                                                |
| 3. Wielkość RLM aglomeracji planowanej do wyznaczenia: <b>5268</b>                                                                                                                                       |
| 4. Gmina wiodąca w aglomeracji: <b>Miasto Sejny</b>                                                                                                                                                      |
| 5. Gminy w aglomeracji: <b>Miasto Sejny</b>                                                                                                                                                              |
| 6. Wykaz nazw miast i/lub miejscowości w aglomeracji, zgodnie z dołączonym do wniosku załącznikiem graficznym: <b>Miasto Sejny z oczyszczalnią ścieków zlokalizowaną na działce o nr 307 w Marynowie</b> |
| 7. Nazwa miejscowości, w której zlokalizowana jest oczyszczalnia ścieków: <b>Marynowo</b>                                                                                                                |

Na podstawie istniejących danych w 2019 roku wyznaczona została aglomeracja o równoważnej liczbie mieszkańców RML = 5260.

W 2020 roku została wykonana kanalizacja sanitarna w ulicy Strażackiej w Sejnach o długości 0,9 km i obsługuje ona 125 mieszkańców.

Planuje się budowę kanalizacji sanitarnej w obrębie aglomeracji w rejonie ulic Ogrodowej i Młynarskiej o długości 0,60 km. Obszar ten zamieszkuje 118 osób, które korzystają ze zbiorników szczelnych (28 zbiorników bezodpływowych, z których korzysta 91 osób), a także przydomowych oczyszczalni ścieków (9 przydomowych oczyszczalni ścieków, z których korzysta 27 osób).

W związku z powyższym do aglomeracji zostanie włączony obszar terenów zabudowy mieszkalnej jednorodzinnej przy ul. Strażackiej i Ogrodowej w Sejnach. Ulica Młynarska została ujęta przy wyznaczaniu granic aglomeracji w 2019 r. Ponadto należy również uaktualnić wielkość aglomeracji – zwiększyć do poziomu 5268 RLM.

Podstawa do opracowania: Rozporządzenie Ministra Gospodarki Morskiej i Żeglugi Śródlądowej z dnia 27 lipca 2018 r. w sprawie sposobu wyznaczania obszarów i granic aglomeracji (Dz.U. z 2018 r. poz. 1586).

### 2. Adres wnioskodawcy (gminy, gminy wiodącej w aglomeracji)

Miejscowość: <b>Sejny</b>	Ulica, nr: <b>Józefa Piłsudskiego 25</b>
Gmina: <b>miejska Sejny</b>	Powiat: <b>sejneński</b>
Województwo: <b>podlaskie</b>	
Telefon: <b>87/ 516 20 73</b>	Fax: <b>87/ 516 20 55</b>
e-mail do kontaktu bieżącego: <b>sekretariat@um.sejny.pl</b>	

### 3. Dokumenty stanowiące podstawę do wyznaczenia aglomeracji

- Uchwała nr III/10/06 Rady Miasta Sejny z dnia 28 grudnia 2006 r. w sprawie miejscowego planu zagospodarowania przestrzennego miasta Sejny (Dz. Urz. Woj. Podlaskiego z dnia 9 lutego 2007r. Nr 37, poz. 306) ze zmianami wprowadzonymi:

- 1) Uchwałą Nr VII/35/07 Rady Miasta Sejny z dnia 30 maja 2007r. (Dz. Urz. Woj. Podlaskiego z dnia 25 czerwca 2007r. Nr 145, poz. 1339);
- 2) Uchwałą Nr XXXV/183/09 Rady Miasta Sejny z dnia 29 października 2009r. (Dz. Urz. Woj. Podlaskiego z dnia 2 grudnia 2009r. Nr 227, poz. 2680);



- 3) Uchwałą Nr XXIX/159/13 Rady Miasta Sejny z dnia 4 lipca 2013r. (Dz. Urz.. Woj. Podlaskiego z dnia 12 lipca 2013 r., poz. 2923);
- 4) Uchwałą Nr X/39/15 Rady Miasta Sejny z dnia 25 czerwca 2015r. (Dz. Urz.. Woj. Podlaskiego z dnia 22 lipca 2015 r., poz. 2482);
- 5) Uchwałą Nr XXIII/92/16 Rady Miasta Sejny z dnia 23 marca 2016r. (Dz. Urz.. Woj. Podlaskiego z dnia 18 kwietnia 2016 r., poz. 1860);
- 6) Uchwałą Nr L/284/18 Rady Miasta Sejny z dnia 30 stycznia 2018r. (Dz. Urz.. Woj. Podlaskiego z dnia 1 lutego 2018 r., poz. 671).

1- Uchwałą Nr XVII/115/2000 Rady Miasta Sejny z dnia 15 lutego 2000 r. w sprawie studium uwarunkowań i kierunków zagospodarowania przestrzennego miasta Sejny, ze zmianami wprowadzonymi:

- 11) Uchwałą Nr XXXV/182/09 Rady Miasta Sejny z dnia 29 października 2009r.;
- 12) Uchwałą Nr XXIX/158/13 Rady Miasta Sejny z dnia 4 lipca 2013 r.;
- 13) Uchwałą Nr X/38/15 Rady Miasta Sejny z dnia 25 czerwca 2015 r.;
- 14) Uchwałą Nr L/283/18 Rady Miasta Sejny z dnia 30 stycznia 2018 r.

1- Uchwałą nr XIV/106/19 Rady Miasta Sejny z dnia 30 grudnia 2019 r. w sprawie uchwalenia Wieloletniego Planu Rozwoju i Modernizacji Urządzeń Wodociągowych i Kanalizacyjnych na lata 2020 – 2023 dla miasta Sejny.

#### 4. Opis systemu zbierania ścieków komunalnych w obrębie aglomeracji

4.1. Informacje na temat długości i rodzaju istniejącej sieci kanalizacyjnej i liczby osób korzystających z istniejącej sieci kanalizacyjnej.

**Tabela 1. Sieć istniejąca**

Lp.	Kanalizacja istniejąca	Długość [km]	Liczba RLM korzystających z istniejącej kanalizacji			
			Mieszkańcy	Osoby czasowo przebywające na terenie aglomeracji	Zakłady przemysłowe podłączone do systemu kanalizacji zbiorczej	Sumaryczna liczba osób [kol 4 + kol 5 + kol 6]
1	2	3	4	5	6	7
1	Sanitarna grawitacyjna	12,24	4688	202	260	5150
2	Sanitarna tłoczna	3,16				
3	Ogólnospławna grawitacyjna	0				
4	Ogólnospławna tłoczna	0				
Razem		15,4	4688	202	260	5150

Obliczając liczbę osób korzystających z istniejącej kanalizacji i liczbę RLM, uwzględniono:

- a) ścieki pochodzące od stałych mieszkańców aglomeracji (w przeliczeniu 1 RLM aglomeracji = 1 stały mieszkaniec aglomeracji),
- b) ścieki pochodzące z przemysłu w aglomeracji ( przeliczając zgodnie z art. 86 ust. 3 pkt.2 - ładunek substancji organicznych biologicznie rozkładalnych wyrażonych jako wskaźnik pięciodobowego biochemicznego zapotrzebowania tlenu (BZT<sub>5</sub>) w ilości 60 g tlenu na dobę),
- c) ścieki od osób czasowo przebywających w aglomeracji (w przeliczeniu 1 RLM aglomeracji = 1 zarejestrowane miejsce noclegowe).

4.2. Informacje na temat długości i rodzaju planowanej do wykonania sieci kanalizacyjnej w celu dostosowania aglomeracji do warunków określonych w Dyrektywie Rady z dnia 21 maja 1991 r. dotyczącej oczyszczania ścieków komunalnych (91/271/EWG) oraz liczby osób korzystających z planowanej sieci kanalizacyjnej.

**Tabela 2. Sieć planowana do wykonania**

Lp.	Kanalizacja istniejąca	Długość [km]	Liczba osób korzystających z planowanej kanalizacji			Uwagi
			Mieszkańcy	Osoby czasowo przebywające na terenie aglomeracji	Sumaryczna liczba osób [kol 4 + kol 5]	
1	2	3	4	5	6	7
1	Sanitarna grawitacyjna	0,50	118	0	118	0
2	Sanitarna tłoczna	0,10				
3	Ogólnospławna grawitacyjna	0				
4	Ogólnospławna tłoczna	0				
Razem		0,60	118	0	118	

**4.2.1. Sieć kanalizacyjna o wskaźniku koncentracji nie mniejszym niż 120 osób na 1 km sieci.**

Planowana jest budowa nowego odcinka sieci kanalizacyjnej na terenie miasta Sejny przy ul. Ogrodowej oraz ul. Młynarskiej. Do planowanej sieci będą podłączeni mieszkańcy ww. ulic obecnie korzystający z istniejących zbiorników szczelnych bezodpływowych i przydomowych oczyszczalni ścieków. Termin realizacji inwestycji ulicy Ogrodowej to 2021 r. natomiast budowa kanalizacji sanitarnej w ul. Młynarskiej planowana jest na 2022 rok.

**Wskaźnik koncentracji > 120 mieszkańców na 1 km sieci**

Obliczenie wskaźnika koncentracji dla planowanej do wykonania sieci kanalizacyjnej (dla obszaru o wskaźniku nie mniejszym niż 120 osób na 1 km sieci).	
Długość sieci kanalizacyjnej planowanej do wykonania	<b>0,60 km</b>
Liczba mieszkańców przebywających na terenie aglomeracji, którzy będą obsługiwani przez planowaną do wykonania sieć kanalizacyjną	<b>118 osób</b>
Wskaźnik koncentracji = sumaryczna liczba mieszkańców oraz osób czasowo przebywających na terenie aglomeracji / długość sieci kanalizacyjnej planowanej do wykonania	<b>196,66</b>

Łączna długość istniejącej sieci kanalizacyjnej w aglomeracji i planowanej do budowy sieci kanalizacyjnej wyniesie **16,0 km**.

Aktualny wskaźnik skanalizowania aglomeracji Miasto Sejny wynosi 97,76 %. Planowana budowa kanalizacji w ulicy Ogrodowej rozpocznie się w styczniu 2021 r., a jej zakończenie planuje się do końca marca 2020 r. Do kanalizacji sanitarnej zostanie przyłączonych 31 osób. Tym samym, do końca roku 2020 wskaźnik skanalizowania aglomeracji wyniesie 98,35%.

Natomiast po zrealizowaniu odcinka sieci w ul. Młynarskiej (do roku 2022) aglomeracja Miasto Sejny osiągnie 100 % poziom skanalizowania.

**5. Opis gospodarki ściekowej w aglomeracji**

**5.1. Informacje na temat oczyszczalni ścieków.**

Nazwa oczyszczalni ścieków: *miasto Sejny*

Lokalizacja oczyszczalni ścieków (adres): *Marynowo 35, 16-500 Sejny, gm. w Sejny, powiat sejneński*

Dane kontaktowe (telefon, e-mail, fax): *tel. 87 516 21 78, [info@pgk.sejny.pl](mailto:info@pgk.sejny.pl) lub*

*[darek@pgk.sejny.pl](mailto:darek@pgk.sejny.pl)*

*, fax 87 516 20 55*

Pozwolenie wodnoprawne na odprowadzanie ścieków z oczyszczalni do środowiska:

- organ: *Starostwo Powiatowe w Sejnach*

- decyzja: *OŚRL.6341.38.2012*

- data: *21.12.2012 r.*



- termin ważności decyzji: **do dnia 31.10.2022 r.**

Przepustowość oczyszczalni zgodnie z pozwoleniem wodnoprawnym:

średnia [m<sup>3</sup>/d]: **1 000**

maksymalna dobowa [m<sup>3</sup>/d]: **2 650**

maksymalna godzinowa [m<sup>3</sup>/h]: **110**

maksymalna roczna [m<sup>3</sup>/rok]: **420 000**

Ilość ścieków dostarczanych do oczyszczalni ścieków, zgodnie z danymi przedłożonymi w roku 2019 w ostatnim sprawozdaniu z realizacji KPOŚK:

Ścieki dopływające siecią kanalizacyjną z terenu aglomeracji [tys. m<sup>3</sup>/r]: **222,8**

Ścieki dowożone z terenu aglomeracji [tys. m<sup>3</sup>/r]: **5,5**

Ilość ścieków oczyszczonych w roku 2019 pochodzących z terenu aglomeracji [tys. m<sup>3</sup>/rok]: **228,3**

Z powyższego wynika, że średnio dobową ilość ścieków komunalnych powstała na terenie aglomeracji wynosi [m<sup>3</sup>/d] **625,5**

Średnie obciążenie oczyszczalni to [m<sup>3</sup>/d]: **756,16**

Wartości wskaźników zanieczyszczeń ścieków dopływających do oczyszczalni (surowych)		Wartości wskaźników zanieczyszczeń ścieków odpływających (oczyszczonych)
Wskaźnik	Wartość (średnioroczna z pomiarów)	Wartość (średnioroczna z pomiarów)
1	2	3
BZT <sub>5</sub> [mgO <sub>2</sub> /l]	487,20	3,25
ChZT <sub>Cr</sub> [mgO <sub>2</sub> /l]	976,33	45,00
Zawiesina ogólna [mg/l]	370,40	6,95
Fosfor ogólny [mgP/l]	17,27	0,53
Azot ogólny [mgN/l]	105,67	10,20
Wartości wskaźników lub % redukcji zanieczyszczeń ścieków oczyszczonych		
Wskaźnik	Dopuszczalne wartości wskaźników	Stopień redukcji zanieczyszczeń (średnioroczna z pomiarów)
1	2	3
BZT <sub>5</sub> [mgO <sub>2</sub> /l]	25	99,33 %
ChZT <sub>Cr</sub> [mgO <sub>2</sub> /l]	125	95,39 %
Zawiesina ogólna [mg/l]	35	98,12 %
Fosfor ogólny [mgP/l]	2	96,95 %
Azot ogólny [mgN/l]	15	90,35 %

Odbiornik ścieków oczyszczonych zgodnie z pozwoleniem wodnoprawnym:

Nazwa cieku: **rzeka Marycha**

Kilometraż miejsca odprowadzania

	ścieków oczyszczonych: <b>8 km</b>
Współrzędne geograficzne wylotu: <b>N: 54°5'29,0"; E: 23°31'2,8"</b>	
Typ oczyszczalni ścieków	
B - oczyszczalnia biologiczna spełniająca standardy odprowadzanych ścieków	x
Non B - oczyszczalnia biologiczna niespełniająca standardów odprowadzanych ścieków	
PUB1 - oczyszczalnia biologiczna z podwyższonym usuwaniem związków azotu (N), fosforu (P) spełniająca standardy odprowadzanych ścieków dla aglomeracji $\geq 100\ 000$ RLM	
non PUB1 - oczyszczalnia jw. niespełniająca standardów odprowadzanych ścieków w zakresie usuwania N i/lub P	
PUB2 - oczyszczalnia biologiczna z podwyższonym usuwaniem związków azotu (N), fosforu (P) spełniająca standardy odprowadzanych ścieków dla aglomeracji $< 100\ 000$ RLM	
non PUB2 - oczyszczalnia jw. niespełniająca standardów odprowadzanych ścieków w zakresie usuwania N i/lub P	

Nie planuje się modernizacji oczyszczalni ścieków.

### 5.2. Informacje dotyczące indywidualnych systemów oczyszczania ścieków obsługujących mieszkańców aglomeracji.

Na terenie wyznaczonej granicy aglomeracji występuje jedna zbiorcza oczyszczalnia ścieków w miejscowości Marynowo. Pozostali mieszkańcy, którzy nie korzystają ze zbiorczej sieci kanalizacyjnej posiadają w swoich gospodarstwach domowych szczelne zbiorniki bezodpływowe na ścieki oraz przydomowe oczyszczalnie.

Na obszarze aglomeracji znajduje się 9 przydomowych oczyszczalni ścieków, które obsługują 27 osób oraz 28 zbiorniki bezodpływowe, z których korzysta 91 osób. W wymienionych gospodarstwach domowych powstaje 5,5 tys. m<sup>3</sup> ścieków w ciągu roku, które są transportowane pojazdami asenizacyjnymi do oczyszczalni ścieków w Marynowie.

### 5.3. Informacje o ilości i jakości ścieków komunalnych powstających na terenie aglomeracji oraz ich składzie jakościowym.

Ilość ścieków komunalnych powstających na terenie aglomeracji – 228,3 [m <sup>3</sup> /r]		
Wskaźnik	Wartość wskaźnika zanieczyszczeń	Uwagi
1	2	3
BZT <sub>5</sub> [mgO <sub>2</sub> /l]	487	-
ChZT <sub>Cr</sub> [mgO <sub>2</sub> /l]	976	-
Zawiesina ogólna [mg/l]	370	-
Fosfor ogólny [mgP/l]	17	-
Azot ogólny [mgN/l]	106	-

### 5.4. Informacje o ilości i składzie jakościowym ścieków przemysłowych odprowadzanych przez zakłady do systemu kanalizacji zbiorczej.



Wykaz zakładów przemysłowych oraz określenie charakteru zakładów usługowych podłączonych do systemu kanalizacji zbiorczej:

1. *Masarnia GS „Samopomoc Chłopska”- Masarnia ubojnia, przetwórstwo mięsne;*
2. *Zakład Usług Rzeźniczych Sp. J. Aleksandrowicz, Sadłowski – ubojnia, sprzedaż mięsa.*

Ilość ścieków przemysłowych w roku 2019 (powstających w zakładach przemysłowych i usługowych), odprowadzanych do kanalizacji to 12 [m<sup>3</sup>/d].

Wskaźnik	Wartość wskaźnika zanieczyszczeń	Ładunek zanieczyszczeń odprowadzany w ciągu doby [g/d]
1	2	3
BZT <sub>5</sub> [mgO <sub>2</sub> /l]	1300	15600
ChZT <sub>Cr</sub> [mgO <sub>2</sub> /l]	2290	nie dotyczy
Zawiesina ogólna [mg/l]	1700	nie dotyczy
Fosfor ogólny [mgP/l]	31,20	nie dotyczy
Azot ogólny [mgN/l]	205	nie dotyczy

#### 5.5. Informacje o zakładach, których podłączenie do systemu kanalizacji zbiorczej jest planowane.

Nie planuje się podłączenia innych zakładów przemysłowych.

#### 5.6. Uzasadnienie określonej dla aglomeracji równoważnej liczby mieszkańców.

Wyszczególnienie:	RLM
Liczba mieszkańców korzystających z istniejącej sieci kanalizacyjnej	4688
Liczba mieszkańców planowanych do podłączenia do projektowanej sieci kanalizacyjnej	118
Liczba osób czasowo przebywających korzystających z sieci kanalizacyjnej	202
Równoważna Liczba Mieszkańców wynikająca z dobowego ładunku ścieków odprowadzanych przez zakłady przemysłowe i usługowe korzystające z istniejącej sieci kanalizacyjnej	260
<b>Równoważna Liczba Mieszkańców RLM (suma)</b>	<b>5268</b>

**6. Informacje o strefach ochronnych ujęć wody, występujących na obszarze aglomeracji, obejmujących tereny ochrony bezpośredniej i tereny ochrony pośredniej zawierające oznaczenie aktu prawa miejscowego lub decyzje ustanawiające te strefy oraz zakazy, nakazy i ograniczenia obowiązujące na tych terenach.**

Na terenie aglomeracji miasta Sejny występują 3 ujęcia wody. Ustanowiona jest strefa ochrony bezpośredniej (Decyzja Starosty Sejneńskiego nr G.K.R.-6224/3/02 z dnia 16.04.2002).

Na podstawie decyzji Starosty Sejneńskiego do obowiązków na terenie ochrony bezpośredniej należy:

- odprowadzać wody opadowe lub roztopowe w sposób uniemożliwiający przedostawanie się ich do urządzeń służących do poboru wody;
- zagospodarować teren zielenią;
- odprowadzać poza granicę terenu ochrony bezpośredniej ścieki z urządzeń sanitarnych przeznaczonych do użytku dla osób zatrudnionych przy obsłudze urządzeń służących do poboru wody;
- ograniczyć wyłącznie do niezbędnych potrzeb przebywanie osób niezatrudnionych przy obsłudze urządzeń służących do poboru wody.

Teren ochrony bezpośredniej należy ogrodzić, a jego granice przebiegające przez wody powierzchniowe oznaczyć za pomocą rozmieszczonych w widocznych miejscach stałych znaków stojących lub pływających. Na ogrodzeniu oraz znakach należy

umieścić tablice zawierające informację o ustanowieniu strefy ochronnej i zakazie wstępu osób nieupoważnionych.

**7. Informacje o obszarach ochronnych zbiorników wód śródlądowych, występujących na obszarze aglomeracji, zawierające oznaczenie aktu prawa miejscowego ustanawiającego te obszary oraz zakazy, nakazy i ograniczenia obowiązujące na tych obszarach.**

Na obszarze aglomeracji nie występują obszary ochronnych zbiorników wód śródlądowych.

**8. Informacje o formach ochrony przyrody, występujących na obszarze aglomeracji, zawierające nazwę formy ochrony przyrody oraz wskazanie aktu prawnego uznającego określony obszar za formę ochrony przyrody.**

Wyznaczona aglomeracja Miasto Sejny znajduje się częściowo na Obszarze Chronionego Krajobrazu „Pojezierze Sejneńskie”, dla którego obowiązują zapisy Uchwały Nr XII/94/15 Sejmiku Województwa Podlaskiego z dnia 22 czerwca 2015 r. w sprawie Obszaru Chronionego Krajobrazu „Pojezierze Sejneńskie” (Dz. Urz. Woj. Podl. z 2015 r. poz. 2122 ze zm.), wyznaczony Rozporządzeniem Nr 6/91 Wojewody Suwalskiego z dnia 2 maja 1991 r. w sprawie zasad gospodarki przestrzennej na obszarach chronionego krajobrazu i wokół jezior województwa suwalskiego.

Wyznaczona aglomeracja związana jest z budową kanalizacji sanitarnej przy ul. Młynarskiej, Ogrodowej i Strażackiej nie jest sprzeczna z celami ochrony i funkcjami pełnionymi przez Obszar Chronionego Krajobrazu Pojezierze Sejneńskie oraz nie narusza zakazów zawartych w w/w uchwale.

**9. Poprawność wykonania części graficznej.**

Lp.	Wyszczególnienie	Nie	Tak	Nie dotyczy
1	2	3	4	5
1	Część graficzna została wykonana na mapie topograficznej w skali 1: 10 000, a w przypadku jej braku - w skali 1:25 000.		X	
2	Oznaczono granice obszaru proponowanej aglomeracji (obszar objęty i przewidziany do objęcia zasięgiem systemu kanalizacji zbiorczej).		X	
3	Oznaczono znajdujące się na terenie aglomeracji oczyszczalnie ścieków komunalnych, do których odprowadzane są (bądź odprowadzane będą) ścieki komunalne.		X	
4	Oznaczono granice administracyjne gminy / gmin zgodne z danymi z państwowego rejestru granic.		X	
5	Oznaczono granice stref ochronnych ujęć wody obejmujących tereny ochrony bezpośredniej i tereny ochrony pośredniej.		X	
6	Oznaczono granice obszarów ochronnych zbiorników wód śródlądowych.			X
7	Oznaczono granice terenów objętych formami ochrony przyrody w rozumieniu ustawy z dnia 16 kwietnia 2004 r. o ochronie przyrody lub obszarów mających znaczenie dla Wspólnoty, znajdującego się na liście, o której mowa w art. 27 ust. 1 tej ustawy.		X	
8	Określono skalę planu w formie liczbowej i liniowej.		X	
9	Część graficzna została podpisana przez osobę upoważnioną do reprezentowania gminy (gminy wiodącej).		X	

**Podpisy osoby upoważnionej do reprezentowania Wnioskodawcy**



<p>(data, imię i nazwisko /pieczęć imienna/ podpis)</p>	<p>(pieczęć Wnioskodawcy)</p>
---------------------------------------------------------	-------------------------------

**PRZEWODNICZĄCA**  
Rady Miasta Sejny  
*Jolanta Beata Bagińska*  
Jolanta Beata Bagińska

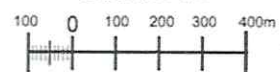
Załącznik Nr 2 do uchwały Nr XXV/182/20







Rady Miasta Sejny

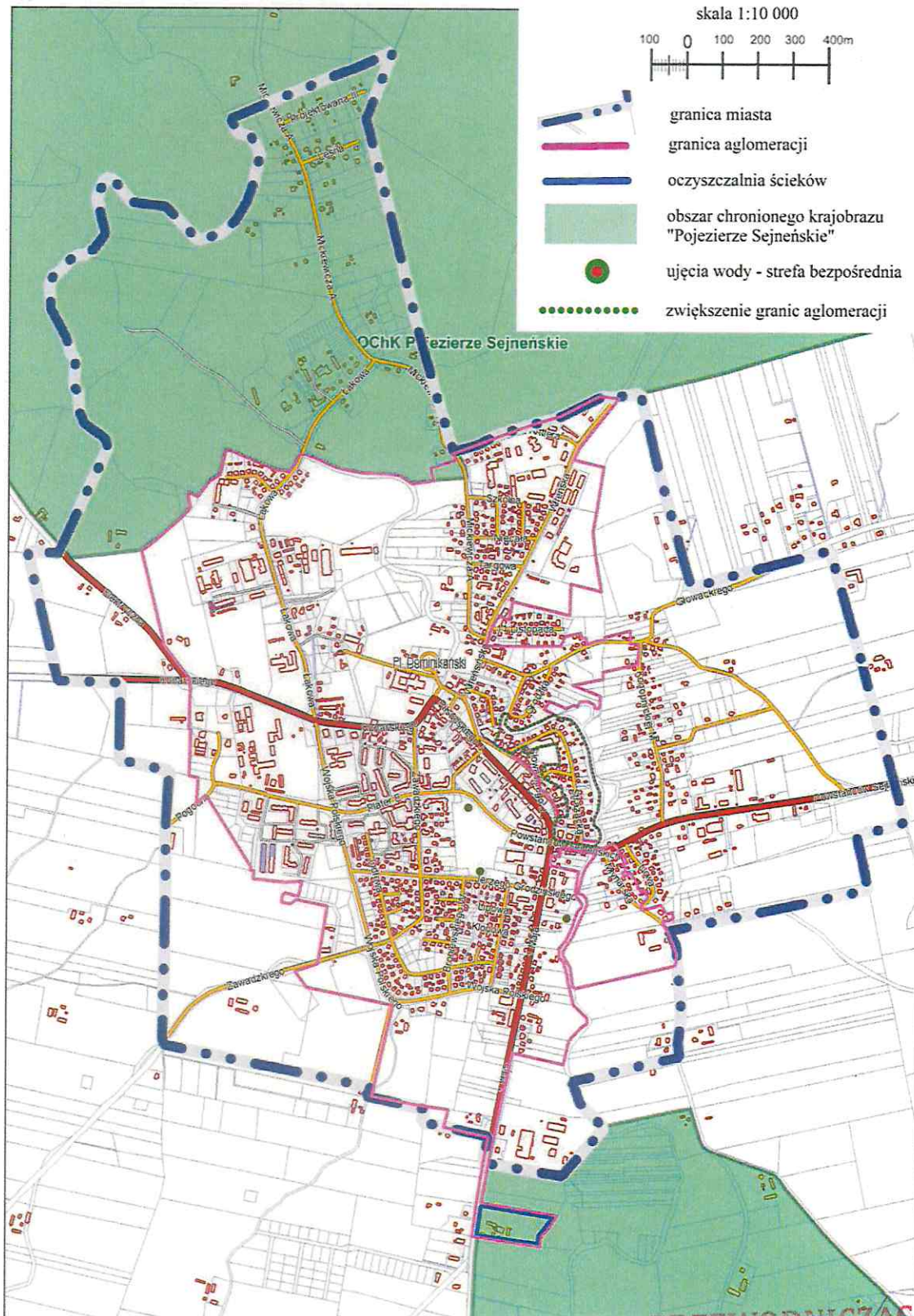
z dnia 21 grudnia 2020 r.

AGLOMERACJA MIASTO SEJNY

skala 1:10 000



-  granica miasta
-  granica aglomeracji
-  oczyszczalnia ścieków
-  obszar chronionego krajobrazu "Pojezierze Sejneńskie"
-  ujęcia wody - strefa bezpośrednia
-  zwiększenie granic aglomeracji



PRZEWODNICZĄCA  
Rady Miasta Sejny

Janeta Beata Rapińska