

# MIEJSCOWY PLAN ZAGOSPODAROWANIA PRZESTRZENNEGO ZACHODNIEJ CZĘŚCI MIASTA SEJNY W REJONIE ULICY WOJSKA POLSKIEGO

RYSUNEK PLANU W SKALI 1:1000




## OZNACZENIA GRAFICZNE STANOWIĄCE OBOWIĄZUJĄCE USTALENIA PLANU:

 GRANICE OBSZARU OBJĘTEGO PLANEM

 LINIE ROZGRANICZAJĄCE

 NIEPRZEKRACZALNE LINIE ZABUDOWY

## PRZEZNACZENIE TERENÓW


 MW TEREN ZABUDOWY MIESZKANIOWEJ WIELORODZINNEJ


 KDW TEREN DROGI WEWNĘTRZNEJ


 WYMIAROWANIE


 PAS OCHRONNY LINII SN

## INFRASTRUKTURA TECHNICZNA:

 ISTNIEJĄCA ELEKTROENERGETYCZNA LINIA NAPOWIETRZNA SN

 PROJEKTOWANE ELEKTROENERGETYCZNE LINIE KABLOWE

 PROJEKTOWANA INFRASTRUKTURA TELEKOMUNIKACYJNA I TELETECHNICZNA

 PROJEKTOWANA SIEĆ WODOCIĄGOWA

 PROJEKTOWANA KANALIZACJA SANITARNA

 PROJEKTOWANA KANALIZACJA DESZCZOWA

 PROJEKTOWANY GAZOCIĄG