

**UCHWAŁA NR XII/100/19
RADY MIASTA SEJNY**

z dnia 29 października 2019 r.

w sprawie wyznaczenia obszaru i granicy aglomeracji Miasto Sejny

Na podstawie art. 87 ust. 1 i 4 ustawy z dnia 20 lipca 2017 r. Prawo wodne (Dz. U. z 2018 r. poz. 2268, poz. 1479, poz. 1722, z 2019 r. poz. 125, poz. 534) oraz art. 18 ust. 2 pkt 15 ustawy z dnia 8 marca 1990 r. o samorządzie gminnym (Dz. U. z 2019, poz. 506, poz. 1309, poz. 1696, poz. 1815) uchwała się co następuje:

§ 1. Wyznacza się aglomerację Miasto Sejny położoną w województwie podlaskim, w powiecie sejneńskim o równoważnej liczbie mieszkańców (RLM) 5260 z oczyszczalnią ścieków zlokalizowaną na działce ewidencyjnej nr 307, w miejscowości Marynowo, gminie Sejny, powiat sejneński (współrzędne geograficzne oczyszczalni E: 23° 21' 2,8"; N: 54° 5' 29,0"), której obszar obejmuje miasto Sejny.

§ 2. Obszar i granice aglomeracji wyznaczono na mapie w skali 1: 10 000, stanowiącej załącznik do niniejszej uchwały.

§ 3. Likwiduje się aglomerację Miasto Sejny, wyznaczoną Uchwałą Nr XIII/104/15 Sejmiku Województwa Podlaskiego z dnia 31 sierpnia 2015 r. w sprawie wyznaczenia aglomeracji Miasto Sejny oraz likwidacji dotychczasowej aglomeracji (Dz. Urz. Woj. Podlaskiego z dnia 8 września 2015 r. poz. 2831).

§ 4. Traci moc uchwała Sejmiku Województwa Podlaskiego wskazana w § 3.

§ 5. Wykonanie uchwały powierza się Burmistrzowi Miasta Sejny.

§ 6. Uchwała wchodzi w życie po upływie 14 dni od dnia ogłoszenia w Dzienniku Urzędowym Województwa Podlaskiego.

Przewodnicząca Rady Miasta
Sejny

Jolanta Beata Bagińska

Załącznik do uchwały Nr XII/100/19
Rady Miasta Sejny
z dnia 29 października 2019 r.

**Zmiana
planu aglomeracji
Miasto Sejny**

(podać nazwę aglomeracji[#])

powiat

sejneński

województwo

podlaskie

utworzonej na podstawie Uchwały nr XIII/104/15

Sejmiku Województwa Podlaskiego z dnia 31 sierpnia 2015 r.

w sprawie wyznaczenia obszaru i granic aglomeracji Miasto Sejny

Część opisowa

1. Podstawowe informacje na temat aglomeracji[#]

1. Nazwa aglomeracji: **Miasto Sejny**
2. Wielkość RLM aglomeracji zgodnie z obowiązującym rozporządzeniem / uchwałą: **5551**
3. Wielkość RLM aglomeracji planowanej do wyznaczenia: **5260**
4. Gmina wiodąca w aglomeracji: **Miasto Sejny**
5. Gminy w aglomeracji: **Miasto Sejny**
6. Wykaz nazw miast i/lub miejscowości w aglomeracji, zgodnie z dołączonym do wniosku załącznikiem graficznym[#]: **Miasto Sejny**
7. Wykaz nazw miejscowości dołączanych do obszaru aglomeracji: **nie dotyczy**
8. Wykaz nazw miejscowości wyłączanych z obszaru aglomeracji: **miasto Sejny**
9. Nazwa miejscowości, w której zlokalizowana jest oczyszczalnia ścieków: **Marynowo**

W przypadku aglomeracji współtworzonej przez kilka gmin wniosek o wyznaczenie obszaru i granic aglomeracji składa gmina wiodąca. W takim przypadku informacje i dane powinny być przedstawione zarówno dla całej aglomeracji, jak i odrębnie dla gmin współtworzących aglomerację.

Złożenie wniosku o zmianę aglomeracji wymaga przedstawienia informacji dotyczącej rozporządzenia wojewody lub uchwały sejmiku województwa w sprawie wyznaczenia aglomeracji oraz przedstawienia merytorycznego uzasadnienia takiego działania.

Uchwałą Nr XIII/104/15 Sejmiku Województwa Podlaskiego z dnia 31 sierpnia 2015 r. wyznaczona została aglomeracja Miasto Sejny położona w województwie podlaskim, na terenie gminy miejskiej Sejny, w powiecie sejneńskim, o równoważnej liczbie mieszkańców 5551, wyposażona w jedną oczyszczalnię ścieków o maksymalnej przepustowości 2650 m³/d, położone na terenie gminy Sejny.

Na podstawie istniejących danych w 2015 roku wyznaczona została aglomeracja o równoważnej liczbie mieszkańców RML = 5551.

W chwili obecnej powstała konieczność poszerzenia terenu obecnej aglomeracji o nowe tereny. Gmina planuje rozbudowę sieci kanalizacyjnej przy ul. Młynarskiej w Sejnach. W chwili obecnej teren ten znajduje się poza obszarem aglomeracji miasta Sejny.

Ponadto w propozycji nowej aglomeracji oprócz zmiany granicy należy również urealnić wielkość aglomeracji – zmniejszona do poziomu 5260 RLM, co podyktowane jest zmniejszającą się liczbą mieszkańców miasta Sejny, powodującej zmniejszenie ładunku RLM.

W związku z powyższym opracowano propozycję zmiany planu aglomeracji obejmującą nowe, poszerzone granice aglomeracji Miasto Sejny. Aglomeracja zostanie powiększona o teren zlokalizowany przy ul. Młynarskiej w Sejnach.

Podstawa do opracowania planu: Rozporządzenie Ministra Gospodarki Morskiej i Żeglugi Śródlądowej z dnia 27 lipca 2018 r. w sprawie sposobu wyznaczania obszarów i granic aglomeracji (Dz.U. z 2018 r. poz. 1586).

2. Adres wnioskodawcy (gminy, gminy wiodącej w aglomeracji)

Miejscowość: <i>Sejny</i>	Ulica, nr: <i>Józefa Piłsudskiego 25</i>
Gmina: <i>miejska Sejny</i>	Powiat: <i>sejneński</i>
Województwo: <i>podlaskie</i>	
Telefon: <i>87 516 20 73</i>	Fax:
e-mail do kontaktu bieżącego: <i>sekretariat@um.sejny.pl</i>	

3. Dane kontaktowe osoby wskazanej do kontaktowania się w sprawach złożonego wniosku

1.Imię i nazwisko: <i>Elżbieta Skupska</i>
2.Telefon: <i>87 516 20 11</i>
3.Fax:
4.E-mail: <i>eskupska@um.sejny.pl</i>

4. Dokumenty stanowiące podstawę do wyznaczenia aglomeracji

Lp.	Wyszczególnienie	Nie [#]	Tak ⁵
1	2	3	4
1	Miejscowe plany zagospodarowania przestrzennego		x
2	Studium uwarunkowań i kierunków zagospodarowania przestrzennego gminy		x
3	Decyzje o ustaleniu lokalizacji inwestycji celu publicznego	x	
4	Wieloletnie plany rozwoju i modernizacji urządzeń wodociągowych i kanalizacyjnych		x
5	Inne (wymienić)		

5. Opis systemu zbierania ścieków komunalnych w obrębie aglomeracji

5.1. Informacje na temat długości i rodzaju istniejącej sieci kanalizacyjnej i liczby osób korzystających z istniejącej sieci kanalizacyjnej oraz długości i rodzaju sieci kanalizacyjnej i liczby osób korzystających z sieci kanalizacyjnej, na której wykonanie zostały pozyskane środki finansowe

[Tabela 1. Sieć istniejąca

Lp.	Kanalizacja istniejąca	Długość [km]	Liczba osób korzystających z istniejącej kanalizacji			Uwagi
			Mieszkańcy	Osoby czasowo przebywające na terenie aglomeracji [#]	Sumaryczna liczba osób [kol 4 + kol 5]	
1	2	3	4	5	6	7
1	Sanitarna grawitacyjna	11,6	4641	176	4817	
2	Sanitarna tłoczna	3,0				
3	Ogólnospławna grawitacyjna	0				
4	Ogólnospławna tłoczna	0				
Razem		14,6	4641	176	4817	

Tabela 2. Sieć, na której wykonanie zostały pozyskane środki finansowe

Lp.	Kanalizacja istniejąca	Długość [km]	Liczba osób korzystających z istniejącej kanalizacji			Uwagi (źródło finansowania)
			Mieszkańcy	Osoby czasowo przebywające na terenie aglomeracji [#]	Sumaryczna liczba osób [kol 4 + kol 5]	
1	2	3	4	5	6	7
1	Sanitarna grawitacyjna	0	0	0	0	0
2	Sanitarna tłoczna	0				
3	Ogólnospławna grawitacyjna	0				
4	Ogólnospławna tłoczna	0				
Razem		0				

5.2. Informacje na temat długości i rodzaju planowanej do wykonania sieci kanalizacyjnej w celu dostosowania aglomeracji do warunków określonych w Dyrektywie Rady z dnia 21 maja 1991 r. dotyczącej oczyszczania ścieków komunalnych (91/271/EWG) oraz liczby osób korzystających z planowanej sieci kanalizacyjnej.

5.2.1. Sieć kanalizacyjna o wskaźniku długości sieci nie mniejszym niż 120 osób na 1 km sieci[#].

Wykaz miast i/lub miejscowości wchodzących w skład aglomeracji, w obrębie których planuje się wykonanie sieci kanalizacji sanitarnej: **Planowana jest budowa nowego odcinka sieci kanalizacyjnej na terenie miasta Sejny przy ul. Młynarskiej. Obecnie teren ten znajduje się poza obszarem aglomeracji Miasto Sejny.**

Wskaźnik długości sieci > 120 mieszkańców na 1 km sieci

Obliczenie wskaźnika długości sieci dla planowanej do wykonania sieci kanalizacyjnej (dla obszaru o wskaźniku długości sieci nie mniejszym niż 120 osób na 1 km sieci).

Długość sieci kanalizacyjnej planowanej do wykonania [kol. 3 - razem]	0,45 km
Sumaryczna liczba mieszkańców oraz osób czasowo przebywające na terenie aglomeracji, którzy będą obsługiwani przez planowaną do wykonania sieć kanalizacyjną [kol. 6 - razem]	82 osoby
Wskaźnik długości sieci = sumaryczna liczba mieszkańców oraz osób czasowo przebywających na terenie aglomeracji [kol. 6 - razem] / długość sieci kanalizacyjnej planowanej do wykonania [kol. 3 - razem]	182,2

5.2.2. Sieć kanalizacyjna o wskaźniku długości sieci nie mniejszym niż 90 osób na 1 km sieci.

Wykaz miast i/lub miejscowości (wchodzących w skład aglomeracji), w obrębie których planuje się wykonanie sieci kanalizacji sanitarnej, wraz ze wskazaniem charakteru obszaru (obszar objęty formą ochrony przyrody zgodnie z ustawą o ochronie przyrody – określić jakiej; teren strefy ochronnej ujęcia wody etc.):

Nie planuje się budowy.

Lp.	Kanalizacja planowana do realizacji	Długość [km]	Liczba osób, które będą obsługiwane przez planowaną do wykonania kanalizację			Uwagi
			mieszkańcy	Osoby czasowo przebywające na terenie aglomeracji ⁶	sumaryczna liczba osób [kol 4 + kol 5]	
1	2	3	4	5	6	7
1	Sanitarna grawitacyjna	-	-	-	-	-
2	Sanitarna tłoczna	-				

Razem	-				
-------	---	--	--	--	--

Wskaźnik długości sieci 90÷120 mieszkańców na 1 km sieci

Obliczenie wskaźnika długości sieci dla planowanej do wykonania sieci kanalizacyjnej (dla obszaru o wskaźniku długości sieci nie mniejszym niż 90 osób na 1 km sieci)	
Długość sieci kanalizacyjnej planowanej do wykonania [kol. 3 - razem]	nie dotyczy
Sumaryczna liczba mieszkańców oraz osób czasowo przebywające na terenie aglomeracji, którzy będą obsługiwani przez planowaną do wykonania sieć kanalizacyjną [kol. 6 - razem]	nie dotyczy
Wskaźnik długości sieci = sumaryczna liczba mieszkańców oraz osób czasowo przebywające na terenie aglomeracji [kol. 6 - razem]/długość sieci kanalizacyjnej planowanej do wykonania [kol. 3 - razem]	nie dotyczy

Łączna długość istniejącej sieci kanalizacyjnej w aglomeracji i planowanej do budowy sieci kanalizacyjnej wynosi – **15,05 km**.

Liczba stałych mieszkańców oraz czasowo przebywających w aglomeracji obsługiwanych przez istniejącą sieć kanalizacyjną i planowaną do budowy sieć kanalizacyjną wynosi – **4899 osoby**.

6. Opis gospodarki ściekowej w aglomeracji

6.1. Informacje na temat oczyszczalni ścieków.#

Nazwa oczyszczalni ścieków: **miasto Sejny**

Lokalizacja oczyszczalni ścieków (adres): **Marynowo 35, 16-500 Sejny, gm. w Sejny, powiat sejneński**

Dane kontaktowe (telefon, e-mail, fax): **tel. 87 516 21 78, info@pgk.sejny.pl lub <mailto:darek@pgk.sejny.pl>**

darek@pgk.sejny.pl

, fax 87 516 20 55

Pozwolenie wodnoprawne na odprowadzanie ścieków z oczyszczalni do środowiska:

- organ: **Starostwo Powiatowe w Sejnach**

- decyzja: **OŚRL.6341.38.2012**

- data: **21.12.2012 r.**

- termin ważności decyzji: **do dnia 31.10.2022 r.**

Przepustowość oczyszczalni zgodnie z pozwoleniem wodnoprawnym:

średnia [m³/d]: **1 000**

maksymalna dobową [m³/d]: **2 650**

maksymalna godzinowa [m³/h]: **110**

maksymalna roczna [m³/rok]: **420 000**

Ilość ścieków dostarczanych do oczyszczalni ścieków, zgodnie z danymi przedłożonymi w ostatnim sprawozdaniu z realizacji KPOŚK:

Ścieki dopływające siecią kanalizacyjną [tys. m³/r]: **222,8**

Ścieki dowożone [tys. m³/r]: **5,5**

Średnie obciążenie oczyszczalni [m³/d]: **756,16**

Ilość ścieków oczyszczonych w roku poprzednim [tys. m³/rok]: **228,3**

Przewidywana ilość ścieków oczyszczanych w roku po zrealizowaniu planowanego zakresu sieci kanalizacji sanitarnej [m³/rok]: **252 198**

Wartości wskaźników zanieczyszczeń ścieków dopływających do oczyszczalni (surowych)	Wartości wskaźników zanieczyszczeń ścieków
---	--

		odpływających (oczyszczonych)
Wskaźnik	Wartość (średnioroczna z pomiarów)	Wartość (średnioroczna z pomiarów)
1	2	3
BZT ₅ [mgO ₂ /l]	487,20	3,25
ChZT _{Cr} [mgO ₂ /l]	976,33	45,00
Zawiesina ogólna [mg/l]	370,40	6,95
Fosfor ogólny [mgP/l]	17,27	0,53
Azot ogólny [mgN/l]	105,67	10,20

Wartości wskaźników lub % redukcji zanieczyszczeń ścieków oczyszczonych[#]

Wskaźnik	Dopuszczalne wartości wskaźników	Stopień redukcji zanieczyszczeń (średnioroczna z pomiarów)
1	2	3
BZT ₅ [mgO ₂ /l]	25	99,33 %
ChZT _{Cr} [mgO ₂ /l]	125	95,39 %
Zawiesina ogólna [mg/l]	35	98,12 %
Fosfor ogólny [mgP/l]	2	96,95 %
Azot ogólny [mgN/l]	15	90,35 %

Odbiornik ścieków oczyszczonych zgodnie z pozwoleniem wodnoprawnym:

Nazwa ciek: *rzeka Marycha*

Kilometraż miejsca
odprowadzania
ścieków
oczyszczonych: **8 km**

Współrzędne geograficzne wylotu: **N: 54°5'29,0"; E: 23°31'2,8"**

Typ oczyszczalni ścieków[#]

B - oczyszczalnia biologiczna spełniająca standardy
odprowadzanych ścieków

x

Non B - oczyszczalnia biologiczna niespełniająca standardów
odprowadzanych ścieków

PUB1 - oczyszczalnia biologiczna z podwyższonym
usuwaniami związków azotu (N), fosforu (P) spełniająca
standardy odprowadzanych ścieków dla aglomeracji ≥
100 000 RLM

non PUB1 - oczyszczalnia jw. niespełniająca standardów
odprowadzanych ścieków
w zakresie usuwania N i/lub P

PUB2 - oczyszczalnia biologiczna z podwyższonym
usuwaniami związków azotu (N), fosforu (P) spełniająca
standardy odprowadzanych ścieków dla aglomeracji <
100 000 RLM

non PUB2 - oczyszczalnia jw. niespełniająca standardów
odprowadzanych ścieków

w zakresie usuwania N i/lub P	
Podstawowe informacje na temat zamierzeń inwestycyjnych z zakresu budowy, rozbudowy lub modernizacji oczyszczalni: Nie planuje się modernizacji oczyszczalni ścieków.	

6.2. Informacje dotyczące indywidualnych systemów oczyszczania ścieków obsługujących mieszkańców aglomeracji.

Podstawowe informacje na temat istniejących indywidualnych systemów oczyszczania ścieków oraz zamierzeń inwestycyjnych w tym zakresie:

Na terenie nowo wyznaczonej granicy aglomeracji występuje jedna oczyszczalnia ścieków w miejscowości Marynowo- końcowy punkt zrzutu. Pozostali mieszkańcy, którzy nie korzystają ze zbiorczej sieci kanalizacyjnej posiadają w swoich gospodarstwach domowych szczelne zbiorniki bezodpływowe na ścieki oraz przydomowe oczyszczalnie. Nie planuje się inwestycji w zakresie budowy przydomowych oczyszczalni ścieków. Natomiast zakłada się, że gospodarstwa obecnie posiadające szczelne zbiorniki będą podłączone do zbiorczej sieci po wybudowaniu nowego odcinka kanalizacji sanitarnej. W chwili obecnej ilość ścieków powstających na terenie aglomeracji nie objętych systemem kanalizacji wynosi ok. 5,5 tys. m³/rok.

Na aktualizowanym terenie aglomeracji Miasta Sejny istnieją indywidualne systemy oczyszczania ścieków: 5 przydomowych oczyszczalni ścieków obsługujące 20 osób (18 mieszkańców i 2 osoby czasowo przebywające). Indywidualne systemy oczyszczania zapewniają ten sam stopień oczyszczania, jak dla całej aglomeracji. Na terenie aglomeracji znajdują się 42 zbiorniki bezodpływowe, z których korzysta 81 osób.

6.3. Informacje o średniej dobowej ilości i jakości ścieków komunalnych powstających na terenie aglomeracji oraz ich składzie jakościowym.

Ilość ścieków komunalnych powstających na terenie aglomeracji [m ³ /r]: 228,3		
Wskaźnik	Wartość wskaźnika zanieczyszczeń	Uwagi
1	2	3
BZT ₅ [mgO ₂ /l]	487	-
ChZT _{Cr} [mgO ₂ /l]	976	-
Zawiesina ogólna [mg/l]	370	-
Fosfor ogólny [mgP/l]	17	-
Azot ogólny [mgN/l]	106	-

6.4. Informacje o ilości i składzie jakościowym ścieków przemysłowych odprowadzanych przez zakłady do systemu kanalizacji zbiorczej.

Wykaz zakładów przemysłowych oraz określenie charakteru zakładów usługowych podłączonych do systemu kanalizacji zbiorczej:

- Masarnia GS „Samopomoc Chłopska”- Masarnia ubojnia, przetwórstwo mięsne;**
- Zakład Usług Rzeźniczych Sp. J. Aleksandrowicz, Sadłowski – ubojnia, sprzedaż mięsa.**

Ilość ścieków przemysłowych |(powstających w zakładach przemysłowych i usługowych), odprowadzanych do kanalizacji [m³/d] 12

Wskaźnik	Wartość wskaźnika zanieczyszczeń	Ładunek zanieczyszczeń odprowadzany w ciągu doby [g/d]
1	2	3
BZT ₅ [mgO ₂ /l]	1300	15600
ChZT _{Cr} [mgO ₂ /l]	2290	nie dotyczy
Zawiesina ogólna [mg/l]	1700	nie dotyczy
Fosfor ogólny [mgP/l]	31,20	nie dotyczy

Azot ogólny [mgN/l]	205	nie dotyczy
---------------------	-----	-------------

6.5. Informacje o zakładach, których podłączenie do systemu kanalizacji zbiorczej jest planowane.

Wykaz zakładów przemysłowych oraz określenie charakteru zakładów usługowych planowanych do podłączenia do systemu kanalizacji zbiorczej:
Nie planuje się podłączenia innych zakładów przemysłowych.

Ilość ścieków przemysłowych odprowadzanych przez zakłady planowane do podłączenia do kanalizacji [m³/d]: -

Wskaźnik	Wartość wskaźnika zanieczyszczeń	Ładunek zanieczyszczeń odprowadzany w ciągu doby przez zakłady planowane do podłączenia [g/d] [#]
1	2	3
BZT ₅ [mgO ₂ /l]	-	nie dotyczy
ChZT _{Cr} [mgO ₂ /l]	-	nie dotyczy
Zawiesina ogólna [mg/l]	-	nie dotyczy
Fosfor ogólny [mgP/l]	-	nie dotyczy
Azot ogólny [mgN/l]	-	nie dotyczy

6.6. Uzasadnienie określonej dla aglomeracji równoważnej liczby mieszkańców.

Wyszczególnienie:	RLM
Liczba mieszkańców korzystających z istniejącej sieci kanalizacyjnej (pkt 5.1 Tab. 1 kol. 4)	4641
Liczba mieszkańców, planowanych do przyłączenia do sieci kanalizacyjnej, na której wykonanie środki finansowe zostały pozyskane (pkt 5.1 Tab. 2 kol. 4)	0
Liczba mieszkańców planowanych do podłączenia do projektowanej sieci kanalizacyjnej (pkt 5.2.1 kol. 4 + pkt 5.2.2 kol. 4)	82
Liczba osób czasowo przebywających korzystających z sieci kanalizacyjnej (pkt 5.1 Tab. 1 kol. 5)	176
Liczba osób czasowo przebywających, planowanych do przyłączenia do sieci kanalizacyjnej, na której wykonanie środki finansowe zostały pozyskane (pkt 5.1 Tab. 2 kol. 5)	0
Liczba osób czasowo przebywających planowanych do podłączenia do projektowanej sieci kanalizacyjnej (pkt 5.2.1 kol. 5 + pkt 5.2.2 kol. 5)	0
Równoważna Liczba Mieszkańców wynikająca z dobowego ładunku ścieków odprowadzanych przez zakłady przemysłowe i usługowe korzystające z istniejącej sieci kanalizacyjnej [kol. 3 pkt 6.4 / 60 g/d]	260
Równoważna Liczba Mieszkańców wynikająca z dobowego ładunku ścieków, który będzie odprowadzanych przez zakłady przemysłowe i usługowe planowane do podłączenia do sieci kanalizacyjnej [kol. 3 pkt 6.6 / 60 g/d]	0
Liczba mieszkańców oraz osób czasowo przebywających na terenie aglomeracji, korzystających z indywidualnych systemów oczyszczania ścieków komunalnych (przydomowe oczyszczalnie ścieków, zbiorniki bezodpływowe), nie planowanych do podłączenia do sieci, określona na podstawie rejestrów prowadzonych przez gminę	101
Równoważna Liczba Mieszkańców RLM (suma)	5260

7. Informacje o strefach ochronnych ujęć wody, występujących na obszarze aglomeracji, obejmujących tereny ochrony bezpośredniej i tereny ochrony pośredniej zawierające oznaczenie aktu prawa miejscowego lub decyzje ustanawiające te strefy oraz zakazy, nakazy i ograniczenia obowiązujące na tych terenach.

Na terenie aglomeracji miasta Sejny występują 3 ujęcia wody. Ustanowiona jest strefa ochrony bezpośredniej (Decyzja G.K.R.-6224/3/02).

Na podstawie art. 128 Prawa wodnego (t. j. Dz. U z 2018 poz. 2268) do obowiązków na terenie ochrony bezpośredniej należy:

- odprowadzać wody opadowe lub roztopowe w sposób uniemożliwiający przedostawanie się ich do urzędzeń służących do poboru wody;

- zagospodarować teren zielenią;

- odprowadzać poza granicę terenu ochrony bezpośredniej ścieki z urzędzeń sanitarnych przeznaczonych do użytku dla osób zatrudnionych przy obsłudze urzędzeń służących do poboru wody;

- ograniczyć wyłącznie do niezbędnych potrzeb przebywanie osób niezatrudnionych przy obsłudze urzędzeń służących do poboru wody.

Teren ochrony bezpośredniej zgodnie z art. 129 Prawa wodnego należy ogrodzić, a jego granice przebiegające przez wody powierzchniowe oznaczyć za pomocą rozmieszczonych w widocznych miejscach stałych znaków stojących lub pływających. Na ogrodzeniu oraz znakach należy umieścić tablice zawierające informację o ustanowieniu strefy ochronnej i zakazie wstępu osób nieupoważnionych.

8. Informacje o obszarach ochronnych zbiorników wód śródlądowych, występujących na obszarze aglomeracji, zawierające oznaczenie aktu prawa miejscowego ustanawiającego te obszary oraz zakazy, nakazy i ograniczenia obowiązujące na tych obszarach.

Na obszarze aglomeracji nie występują obszary ochronnych zbiorników wód śródlądowych.

9. Informacje o formach ochrony przyrody, występujących na obszarze aglomeracji, zawierające nazwę formy ochrony przyrody oraz wskazanie aktu prawnego uznającego określony obszar za formę ochrony przyrody.

Nowo wyznaczona aglomeracja Miasto Sejny znajduje się częściowo na Obszarze Chronionego Krajobrazu „Pojezierze Sejneńskie”, dla którego obowiązują zapisy Uchwały Nr XII/94/15 Sejmiku Województwa Podlaskiego z dnia 22 czerwca 2015 r. w sprawie Obszaru Chronionego Krajobrazu „Pojezierze Sejneńskie” (Dz. Urz. Woj. Podl. z 2015 r. poz. 2122 ze zm.), wyznaczony Rozporządzeniem Nr 6/91 Wojewody Suwalskiego z dnia 2 maja 1991 r. w sprawie zasad gospodarki przestrzennej na obszarach chronionego krajobrazu i wokół jezior województwa suwalskiego.

Nowo wyznaczona aglomeracja związana z budową kanalizacji sanitarnej przy ul. Młynarskiej nie jest sprzeczna z celami ochrony i funkcjami pełnionymi przez Obszar Chronionego Krajobrazu Pojezierze Sejneńskie oraz nie narusza zakazów zawartych w w/w uchwale.

10. Poprawność wykonania części graficznej.

Lp.	Wyszczególnienie	Nie [#]	Tak ¹²	Nie dotyczy ¹²
1	2	3	4	5
1	Część graficzna została wykonana na mapie topograficznej w skali 1: 10 000, a w przypadku jej braku - w skali 1:25 000.		X	
2	Oznaczono granice obszaru proponowanej aglomeracji (obszar objęty i przewidziany do objęcia zasięgiem systemu kanalizacji zbiorczej).		X	
3	Oznaczono znajdujące się na terenie aglomeracji oczyszczalnie ścieków komunalnych, do których odprowadzane są (bądź odprowadzane będą) ścieki komunalne.		X	
4	Oznaczono granice administracyjne gminy / gmin zgodne z danymi z państwowego rejestru granic.		X	

5	Oznaczono granice stref ochronnych ujęć wody obejmujących tereny ochrony bezpośredniej i tereny ochrony pośredniej.		x	
6	Oznaczono granice obszarów ochronnych zbiorników wód śródlądowych.			x
7	Oznaczono granice terenów objętych formami ochrony przyrody w rozumieniu ustawy z dnia 16 kwietnia 2004 r. o ochronie przyrody lub obszarów mających znaczenie dla Wspólnoty, znajdującego się na liście, o której mowa w art. 27 ust. 1 tej ustawy.		x	
8	Określono skalę planu w formie liczbowej i liniowej.		x	
9	Część graficzna została podpisana przez osobę upoważnioną do reprezentowania gminy (gminy wiodącej).		x	

Zaznaczenie jednej odpowiedzi „NIE” świadczy o niewłaściwym wykonaniu załącznika graficznego do wniosku o wyznaczenie obszaru i granic aglomeracji. Tak wykonany dokument – mapa nie może być podstawą do pozytywnego rozpatrzenia wniosku. Załącznik graficzny wymaga poprawienia. Odpowiedzi „NIE DOTYCZY” mogą wystąpić jedynie w wierszach Nr 5, 6 i 7.

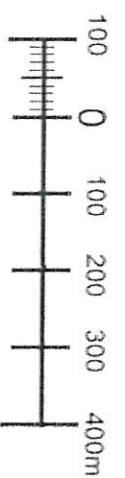
Podpisy osoby upoważnionej do reprezentowania Wnioskodawcy





(data, imię i nazwisko /pieczęć imienna/ podpis)	(pieczęć Wnioskodawcy)
--	------------------------

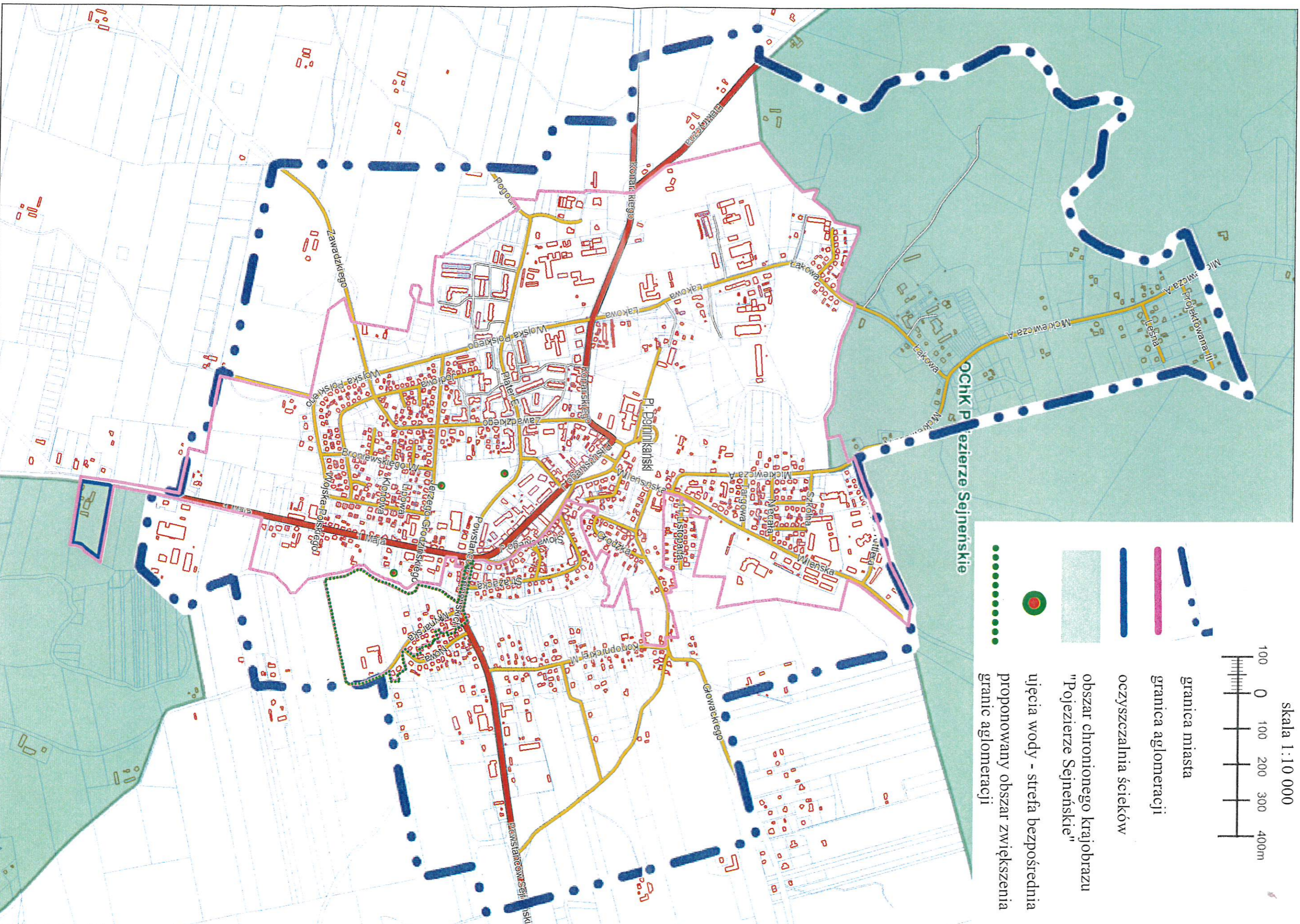


**PROPOZYCJA PLANU AGLOMERACJI
 MIASTO SEJNY**

skala 1:10 000



-  granica miasta
-  granica aglomeracji
-  oczyszczalnia ścieków
-  obszar chronionego krajobrazu "Pojezierze Sejneńskie"
-  ujęcia wody - strefa bezpośrednia
-  proponowany obszar zwiększenia granic aglomeracji



MIASTO SEJNY
 ul. Józefa Piłsudskiego 25
 16 - 500 Sejny

Z up. BORMISTRZA
 Sekretarz Miasta
 mgr Aneta Kimszal